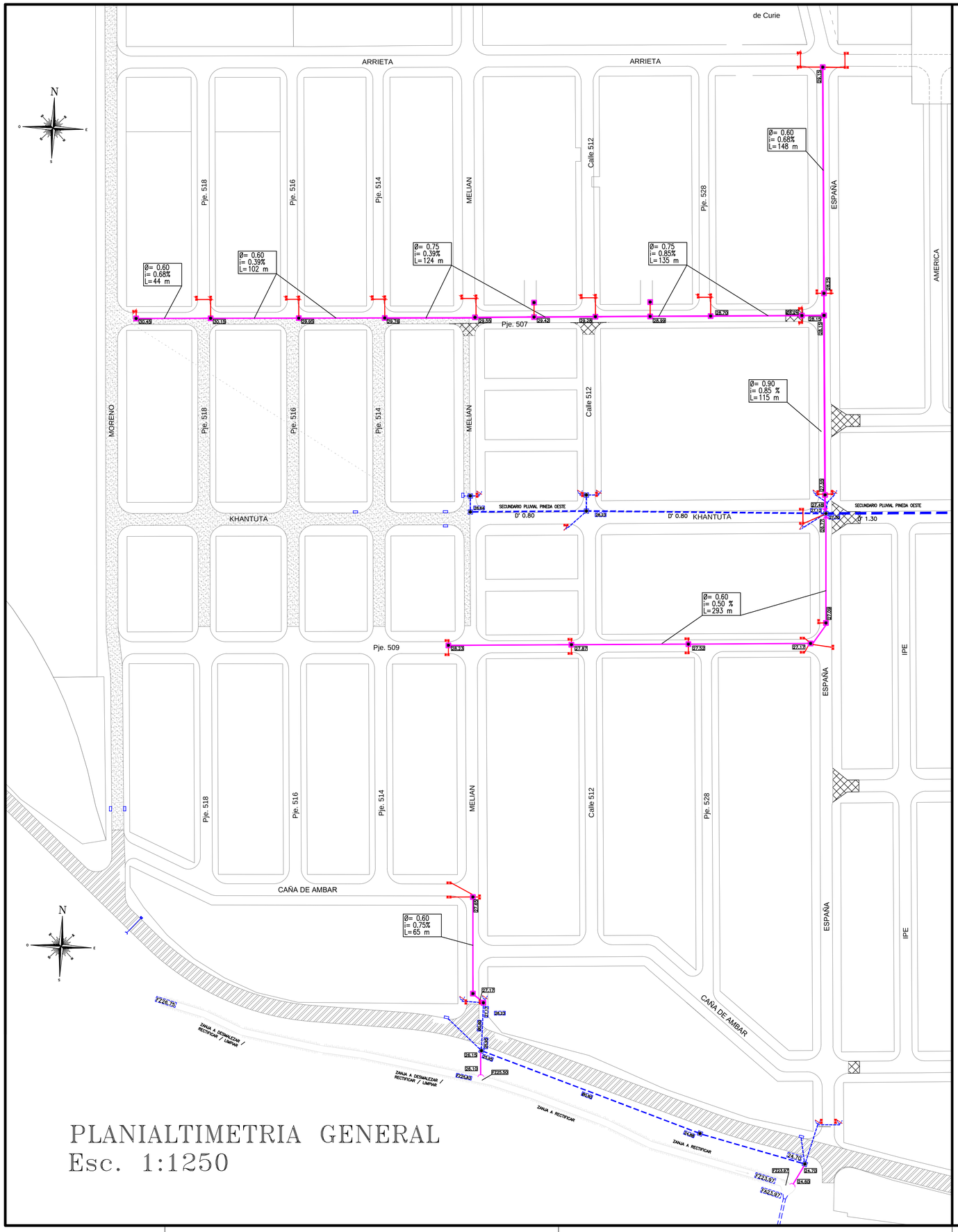

PLANIALTIMETRIA GENERAL
Esc. 1:1250

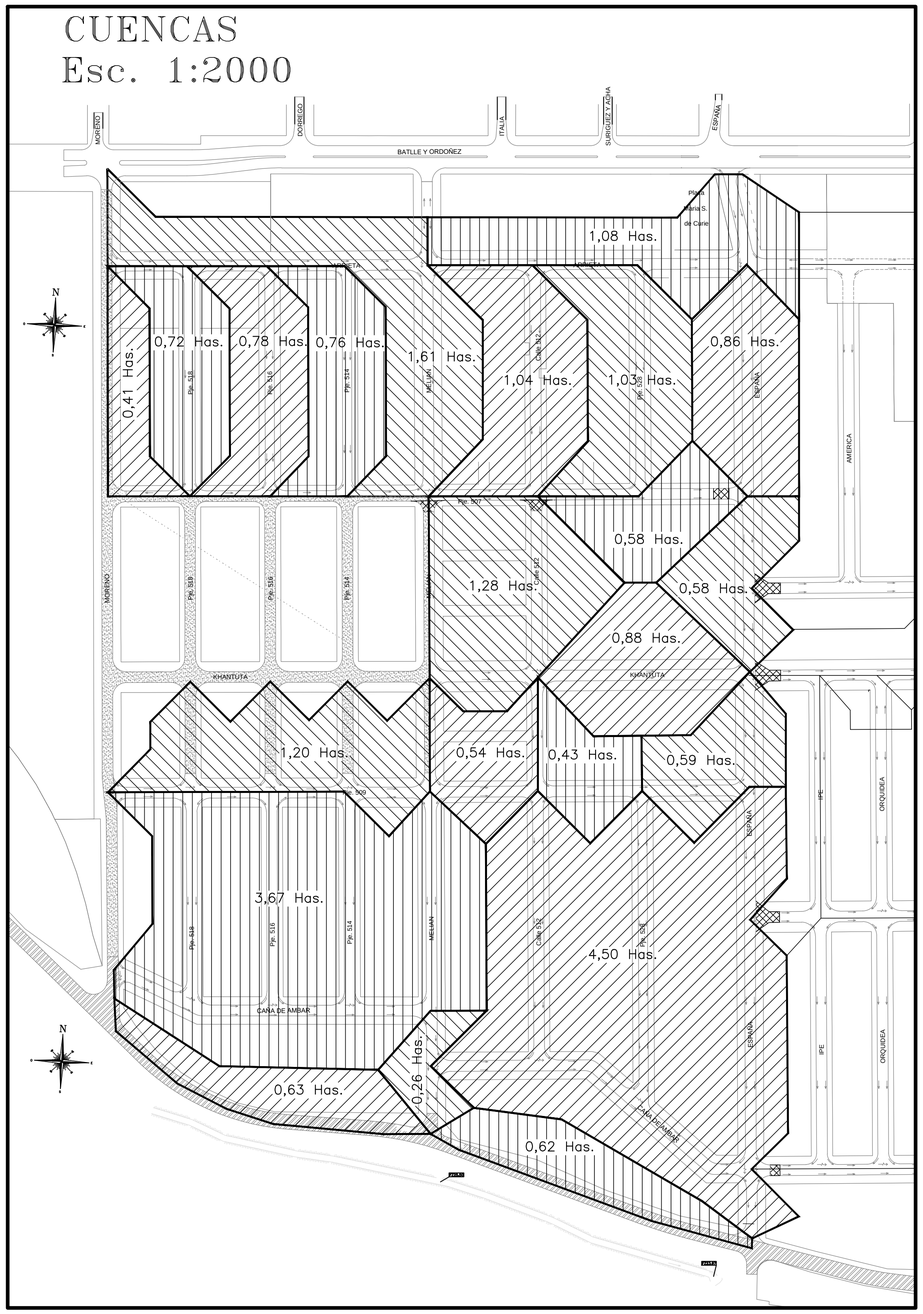

REFERENCIAS

- CONDUCTO PLUVIAL Ø0.60/0.75/0.90 DE PEAD A EJECUTAR
- CONDUCTO EXISTENTE
- 26.65 — COTA INTRADOS CONDUCTO A EJECUTAR
- Ø=0.60 i=0.40% L=67m — DIAMETRO, PENDIENTE Y LONGITUD CONDUCTO PROYECTADO

CROQUIS DE UBICACION

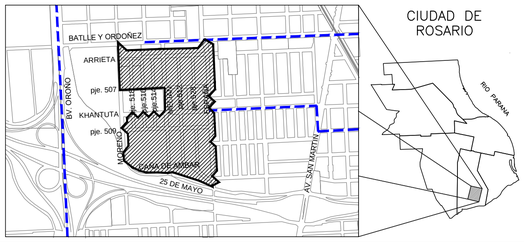

MUNICIPALIDAD DE ROSARIO	SECRETARIA DE OBRAS PUBLICAS	
	DGHyS	DIRECCION DE PROYECTOS DE HIDRAULICA
	OBRA: DESAGÜES PLUVIALES Bº LA GRANADA	
	PLANO: PLANIALTIMETRIA GENERAL CUENCAS	
OPERADOR: BALDASSIN – TORRES DIBUJANTE: BALDASSIN – TORRES PROYECTISTA: Ing. FEDERICO BALDASSIN	FECHA: MARZO 2017 ESCALA: 1:1250 / 1:2000	2786 /00
DIRECTOR DPH INGENIERO Mario CHIRICHIGNO	SUB DIRECTOR DGHyS. INGENIERA Florencia CAMBRIA	DIRECTOR DGHyS. INGENIERA Marisa PALAZZO